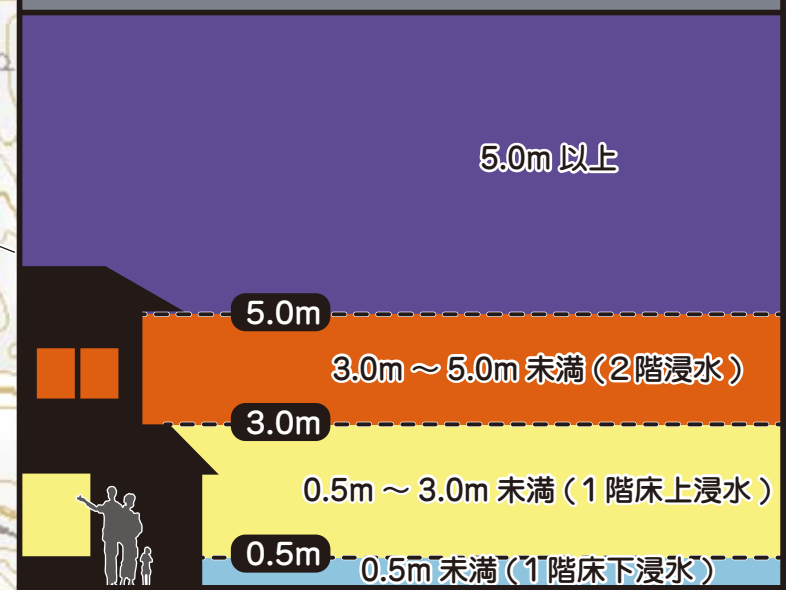


豊富町 洪水ハザードマップ 市街地拡大図(1/7,000)

Toyotomi Town Flood Hazard Map City Area Enlarged Map

この図は、下エベコロベツ川、豊富川が大雨が降って堤防が壊れるなどして氾濫した場合、浸水が予想される区域と浸水の深さを示したものです。自分の住んでいる地区がどの程度浸水するのかを確認してください。

浸水深の目安 Indication of Inundation Depth



凡例 Legend

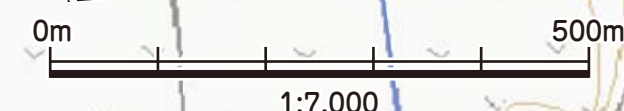
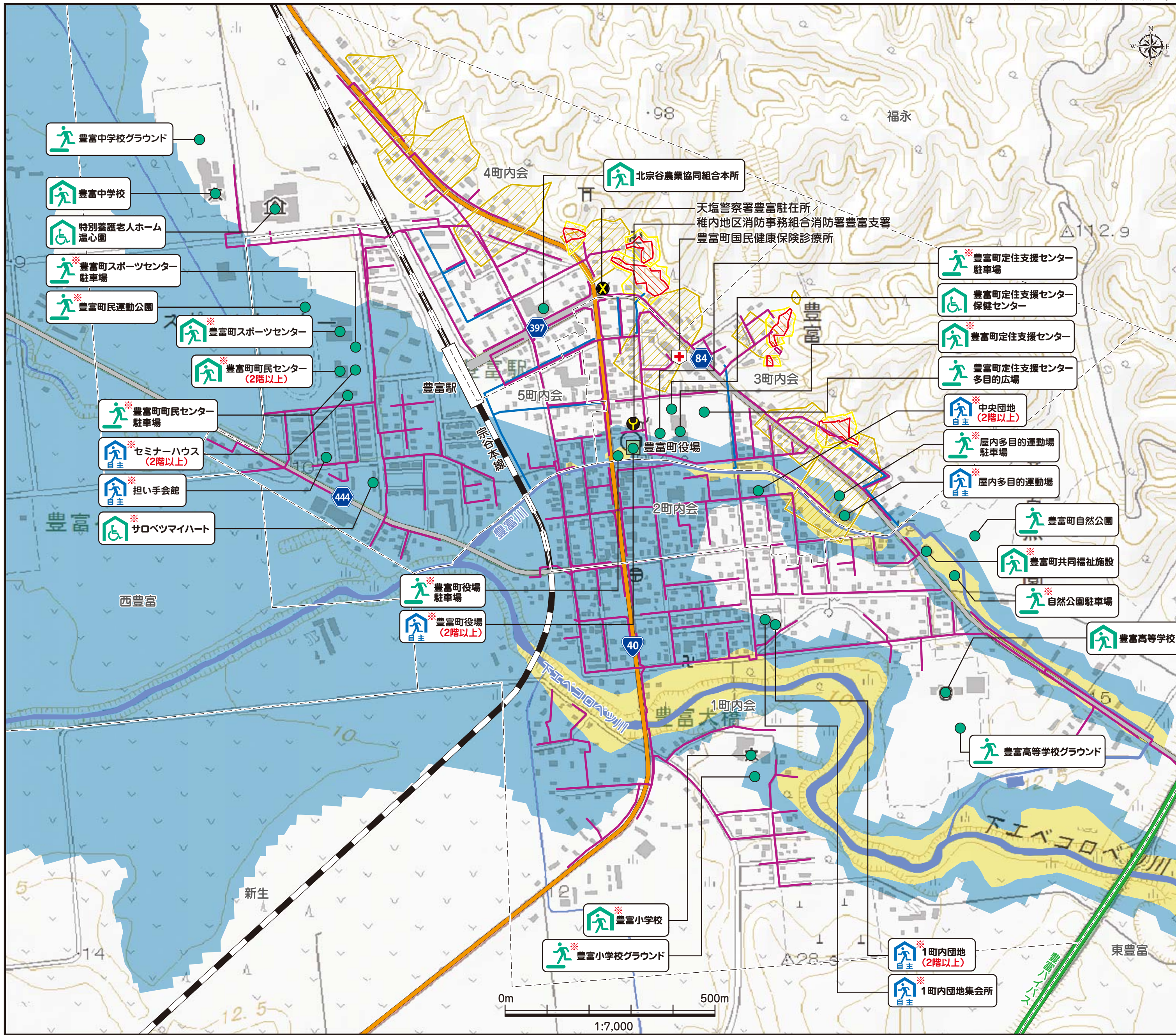
- 避難場所マークについて
 - 指定避難所 Designated evacuation shelter
自宅が被災した時などに避難生活を送る場所
 - 指定緊急避難場所 Designated emergency evacuation site
危険が切迫しているときに逃げる避難場所
 - 福祉避難所 Welfare shelter
障がい者などの要配慮者が安心して生活できる避難場所
 - 自主避難所 Voluntary shelter
事前に避難を希望する人を対象に一時的に開設する避難場所

警察 Police Station	バイパス Expressway	字界線 Section Of Village Boundaries
消防 Fire Station	国道 National Road	町界線 Town Boundaries
役場 Town Hall	道道 Prefectural Road	污水管渠 Sanitary Sewer
病院 Hospital	線路 Railway line	雨水管渠 storm sewer
土砂災害(特別)警戒区域 Sediment Disaster (Special) hazard area	土石流 Debris Flow	赤: 特別警戒区域 Red: Special hazard area
黄: 警戒区域 Yellow: hazard area	がけ崩れ Landslip	地すべり Landslide

マップに示す洪水氾濫危険区域図、土砂災害(特別)警戒区域等は、北海道が調査したものを掲載しています。

「※」印の表示のある避難所は浸水が想定されており、洪水時に避難することが困難となるおそれがあります。

「2階以上」の表示のある避難所は、2階以上への「垂直避難」が可能な避難所です。



マップの注意点